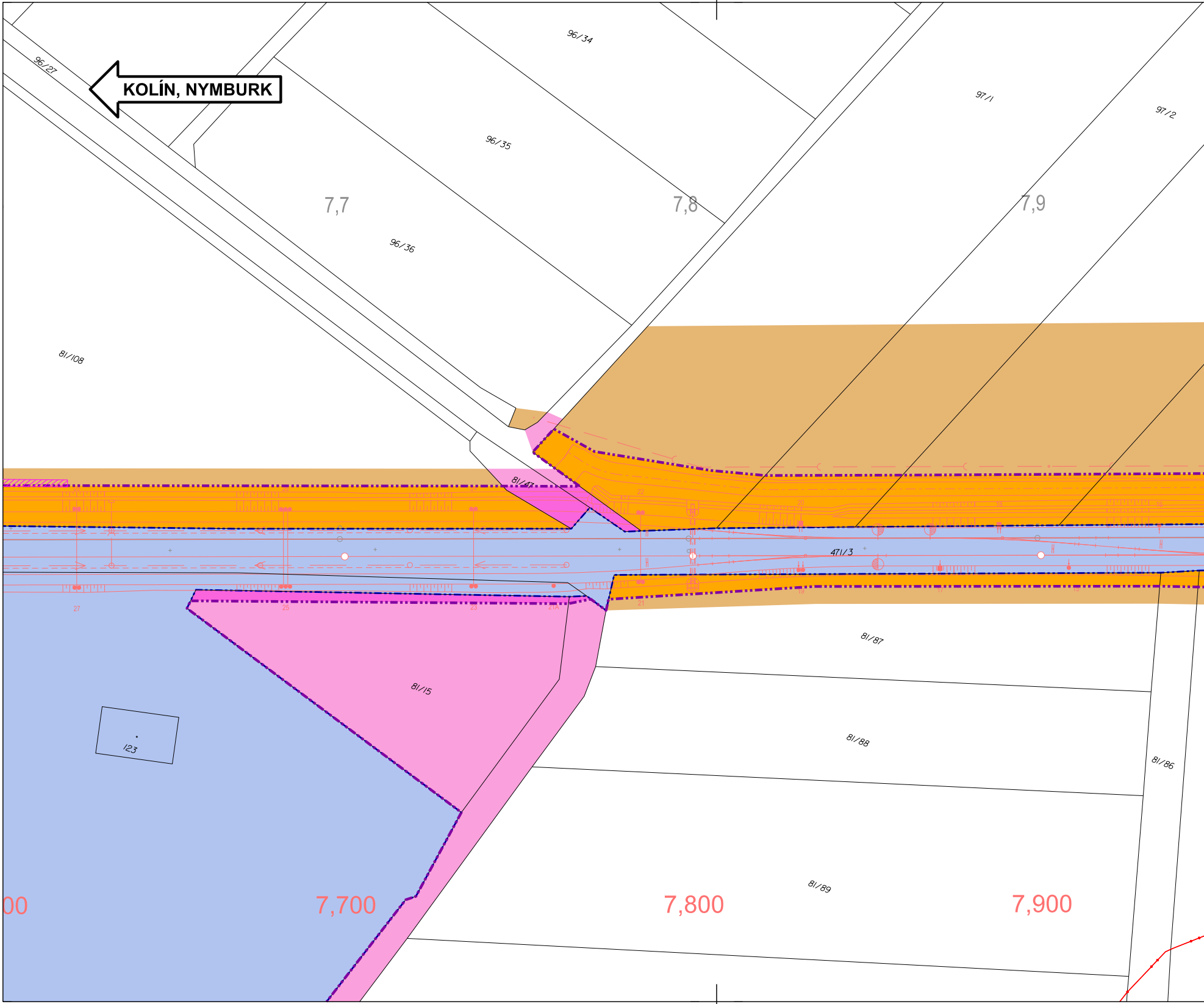
KOLÍN, NYMBURK
96/27
96/34
96/35
96/36
97/1
97/2
7,7
7,8
7,9
81/108
81/47
471/3
81/87
81/88
81/86
81/15
81/89
123
00
7,700
7,800
7,900

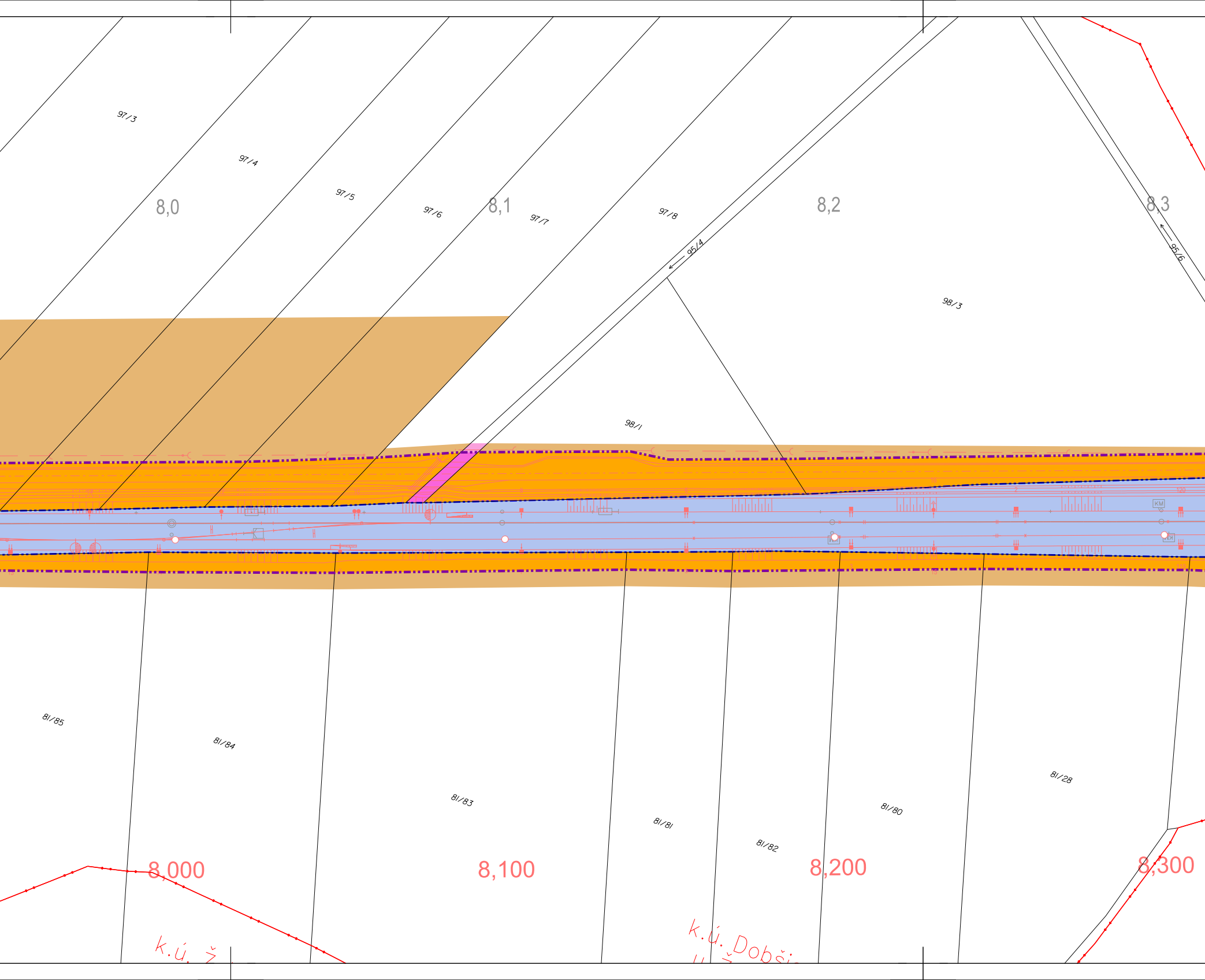
97/3
97/4
97/5
97/6
97/7
97/8
8,0
8,1
8,2
8,3
95/4
95/6
98/3
98/1
81/85
81/84
81/83
81/81
81/82
81/80
81/28
8,000
8,100
8,200
8,300
k.ú. Ž
k.ú. Dobši

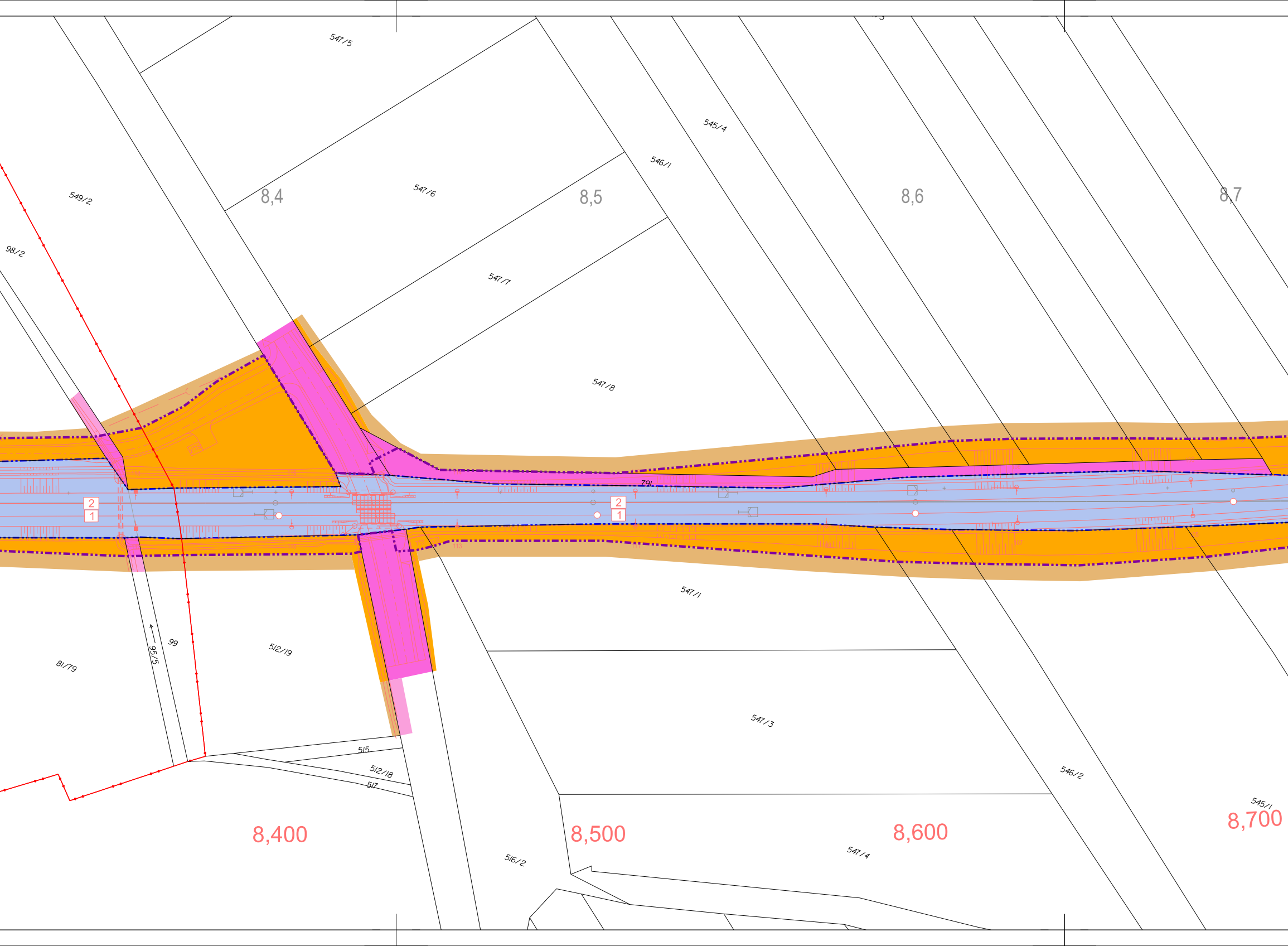
547/5
549/2
98/2
8,4
547/6
8,5
545/4
546/1
547/7
8,6
8,7
547/8
791
2
1
2
1
547/1
99
95/5
512/19
81/79
547/3
515
512/18
517
546/2
545/1
8,400
8,500
8,600
8,700
516/2
547/4

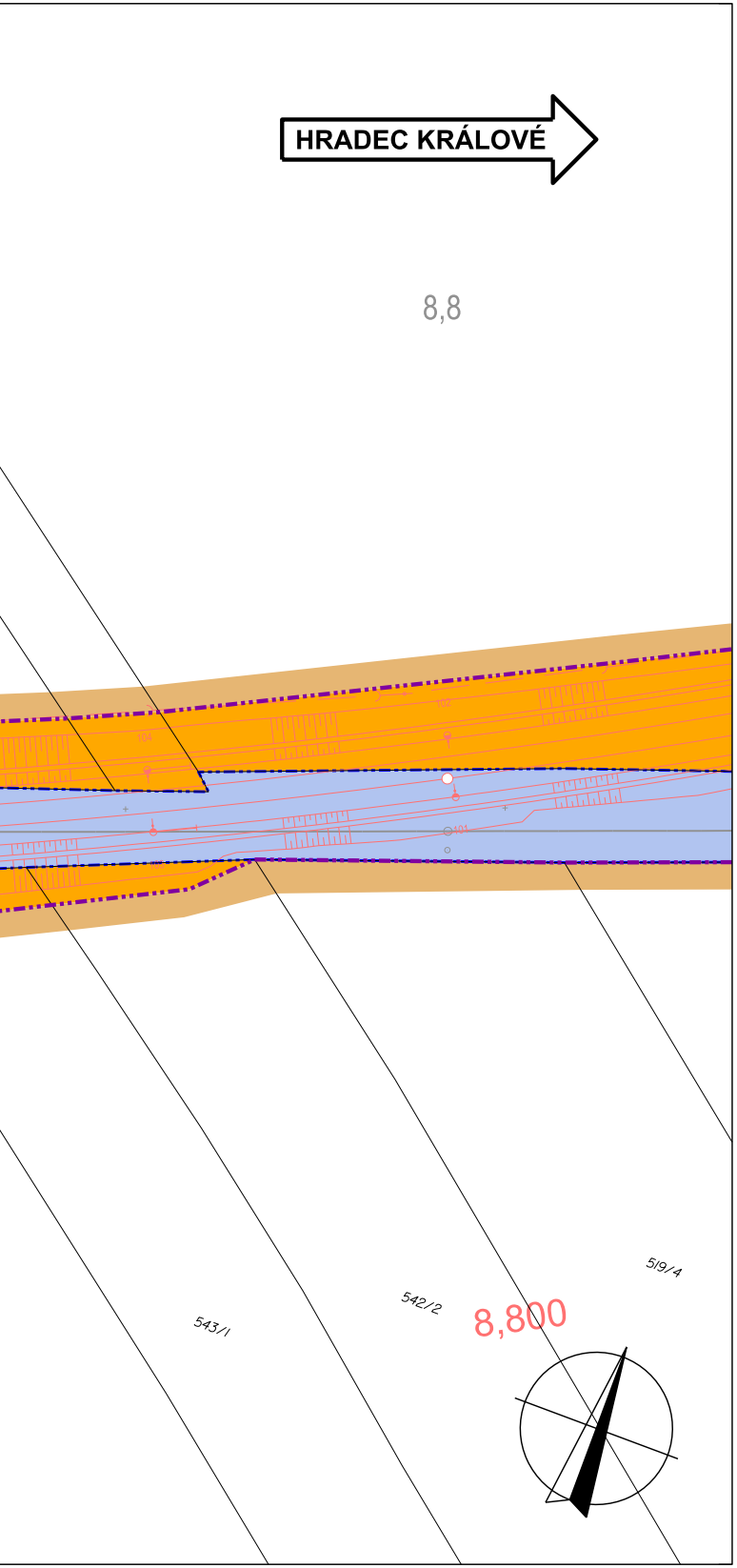
HRADEC KRÁLOVÉ
8,8
104
102
101
519/4
542/2
543/1
8,800

LEGENDA:

- 🟧 Trvalý zábor ZPF
- 🟩 Trvalý zábor PUPFL
- 🟪 Trvalý zábor ostatní
- 🟦 Trvalý zábor bez výkupu, nemovitost ve vlastnictví ČR-Správa železnic, st. org.
- 🟨 Trvalý zábor nemovitosti ve vlastnictví ČD a.s., které zůstanou ve vlastnictví ČD a.s.
- 🟫 Dočasný zábor ZPF
- 🟩 Dočasný zábor PUPFL
- 🟪 Dočasný zábor ostatní
- 🟨 Dočasný zábor nemovitostí ve vlastnictví ČD a.s., které zůstanou ve vlastnictví ČD a.s.
- 🟦 Nemovitost, která v rámci ÚMVŽST přechází z ČD na SŽ

- ▦ Návrh dělení ČD-SŽ (dle ÚMVŽST)
  - nemovitost zůstává ve vlastnictví ČD a.s.
- ▨ Věcné břemeno
- -··- Obvod dráhy (navrhovaný)
- -·- Individuální protihluková opatření
- -··- Hranice pozemku dráhy
- — Hranice pozemku KN
- — Hranice vnitřní kresby KN
- —•— Katastrální hranice
- — Stávající kolej
- — Zákres stavby

Situace záboru vyhotovena na podkladě katastrálních map aktualizovaných ke dni 01.11.2022.

KLAD VÝKRESŮ

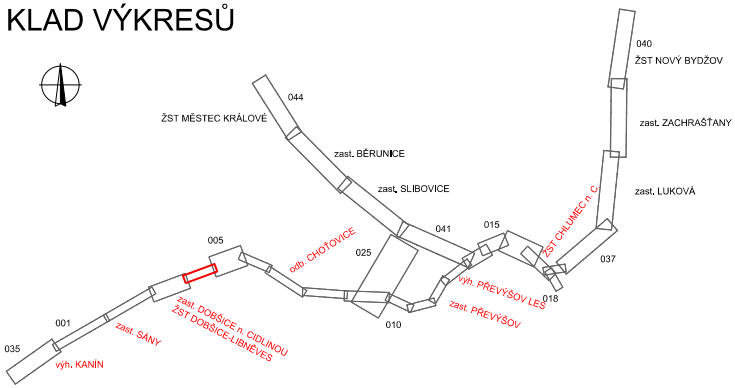
040
ŽST NOVÝ BYDŽOV
044
ŽST MĚSTEC KRÁLOVÉ
zast. ZACHRAŠŤANY
zast. BĚRUNICE
zast. SLIBOVICE
zast. LUKOVÁ
ŽST CHLUMEC n. C.
041
015
005
025
odb. CHOŤOVICE
037
výh. PŘEVÝŠOV LES
018
zast. PŘEVÝŠOV
zast. DOBŠICE n. CIDLINOU
ŽST DOBŠICE-LIBNĚVES
010
001
zast. SÁNY
035
výh. KANÍN

Výškový systém Bpv
Souřadný systém S-JTSK

-

Přehled revizí přílohy

3	30.11.2022	JKo	Doplnění protihlukových opatření	MBa	MBa
2	15.04.2021	JKo	Úprava rozhraní staveb a technologické části	MBa	MBa
1	15.12.2020	JKo	První vydání DÚR	MBa	MBa
Rev.	Datum	Vypracoval	Popis obsahu revize	Kontr.	Schv.

Objednatel

Správa železnic, státní organizace
Dlážděná 1003/7, CZ 110 00 Praha 1
Stavební správa západ
Sokolovská 1955/278, CZ 190 00 Praha 9
www.spravazeleznic.cz

SPRÁVA
ŽELEZNIC

Zhotovitel

Společnost „MM-Prodex: Kanín - Chlumec“

Vedoucí společnosti
Mott MacDonald CZ, spol. s r.o.
Národní 984/15
CZ 110 00 Praha 1
+420 221 412 800
www.mottmac.com

Společník 1
MOTT MACDONALD LIMITED
Národní 984/15
CZ 110 00 Praha 1
+420 221 412 800
www.mottmac.com

Společník 2
VALBEK&PRODEX, spol. s r.o.
V Olšinách 2300/75, 100 00 Praha 10
+420 277 007 726, www.valbek.eu

Zpracovatel části

Mott MacDonald CZ, spol. s r.o.
Národní 984/15
CZ 110 00 Praha 1
+420 221 412 800
www.mottmac.com

Akce

Modernizace trať. úseku odb. Kanín - Chlumec nad Cidlinou (včetně)

Část dokumentace

C SITUAČNÍ VÝKRESY
C.2 Katastrální situační výkres

Název přílohy

Situace km 7,650 - km 8,800; Dobšice n. C.

Stupeň dokumentace	DÚR
Měřítko	1 : 1 000
Formát	8 A4
Datum	viz výše

Manažer projektu	Ing. Michal Babič	Vypracoval	Ing. Zbyněk Kugler
Koordinátor profese	Jakub Kohút, DiS.	Kontroloval	Jakub Kohút, DiS.
Odpov. projektant	Jakub Kohút, DiS.	Schválil	Ing. Michal Babič

Číslo dokumentu	Revize	Část dokumentace	Číslo přílohy
386583-MMCZ-KAT-C_2-004	3	C.2	004

© Mott MacDonald
Tento dokument smí být užíván pouze osobou, která si jej objednala, a to pro účely a činnosti, pro které byl Zhotovitelem zpracován.
Tento dokument nesmí být jakkoli užíván jinými osobami bez předchozího souhlasu Zhotovitele a osoby, která si jeho zpracování objednala.